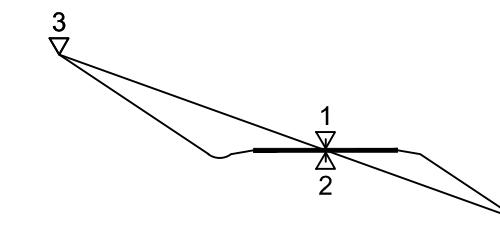


# GVS wird baulich nicht verändert

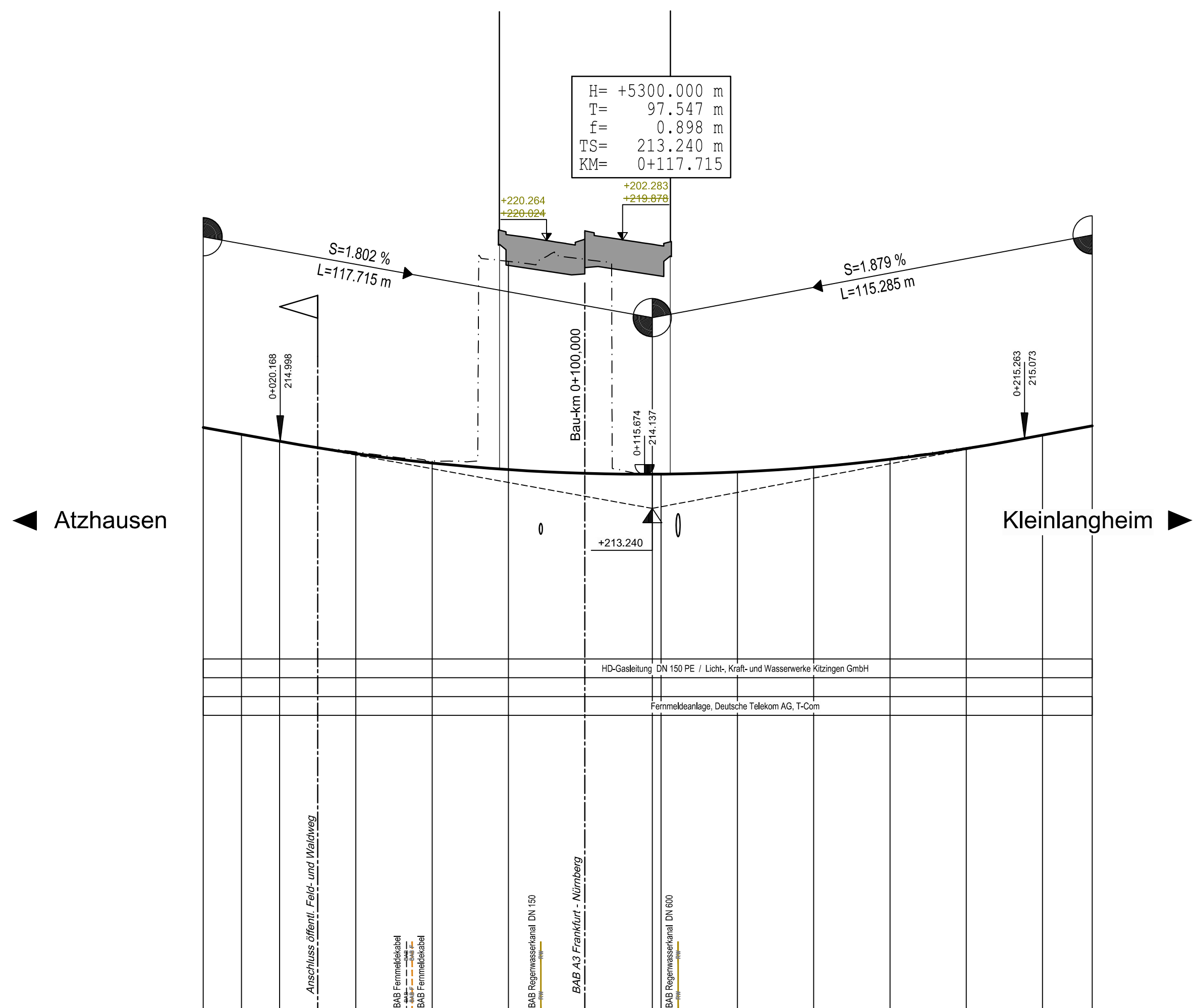
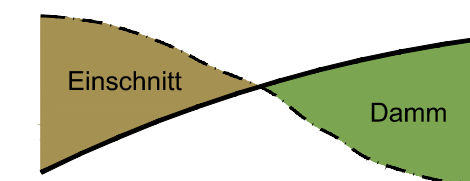
6227 686 / W03_B315,554 (BW 315c)	
Unterführung der GVS Atzhausen - Kleinlangheim (Neubau)	
Bau-km	315+554,499
Kr.<	59,8853 gon
L.W.<	9,60 m 0,60 m
L.H.<	11,88 m 10,94 m
Br. zw. Gel.	≥ 4,50 m
Einwirkung	37,15 m 37,78 m
	EC 1 Teil 2

## Zeichenerklärung

- 1 ——— Gradiente geplant
- 2 - - - - - Gelände in Achse
- 3 - - - - - Gelände links (gepl. Böschungs-UK bzw. OK)
- 4 - - - - - Gelände rechts (gepl. Böschungs-UK bzw. OK)



- Tangentenbeschriftung
- Tiefpunkt
- Hochpunkt

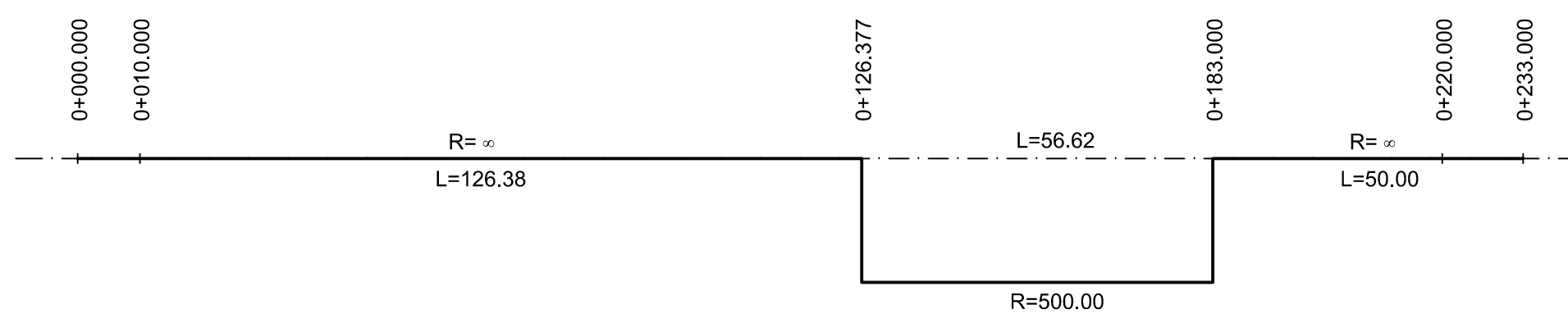


M = 1:1000/100  
NN 200.00

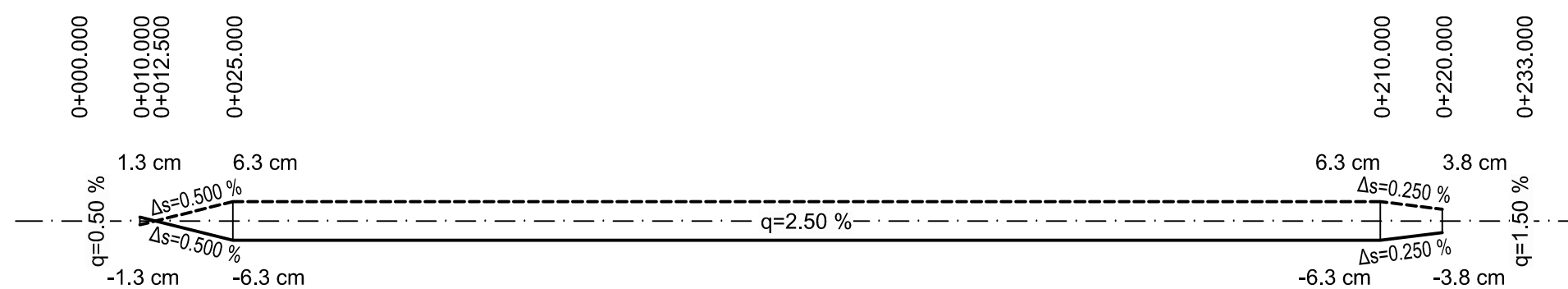
Bestandsgradiente ①	215.361	215.181	215.001	214.677	214.429	214.257	214.160	214.137 214.139	214.193	214.302	214.527	214.808	215.162	215.406
Gelände ②	215.361	215.181	215.005	214.719	214.475	219.718	219.768	214.127 214.139	214.185	214.308	214.544	214.829	215.163	215.406
Station	0.000	10.000	20.000	40.000	60.000	80.000	0.000	17.715 20.000	40.000	60.000	80.000	0.000	20.000	33.000

Bau-km 0+000 0+100 0+200

Rechtskurve  
Krümmungsband  
Maßstab = 1000/R (cm)  
Linkskurve



Querneigungsband  
auf 5,00/2 m bezogen  
rechter Rand  
linker Rand



Planänderung vom 26.07.2016 ersetzt Unterlage 8.4 Blatt 11EE

Nr.	Art der Änderung	Datum	Name
1	Änderung Bauwerksabmessungen	30.09.15	Starke
3	Gradientenanhebung 312+371 - 316+540, Änderung Bauwerksnr. (BW 315c)	26.07.16	Ernst

Entwurfsbearbeitung:

**Wagner Ingenieure**  
Beratende Ingenieure für Bauwesen

Domagkstraße 1a, 80807 München  
Ruf: +49 89 680896-3, Fax: +49 89 680896-59  
E-Mail: kontakt@wagner-ingenieure.com

Datum: 26.07.2016  
Zeichen: erc, lim, lis

München, den 26.07.2016 *Wagner*

**Freistaat Bayern**  
Autobahndirektion Nordbayern

Flaschenhofstraße 55, 90402 Nürnberg  
TEL: 0911/4621-01, FAX: 0911/4621-456, E-MAIL: poststelle@abdnrb.bayern.de

Unterlage: 8.4  
Blatt Nr.: 11EEE  
Datum: 26.07.2016  
Zeichen: erc, lim, lis

**Planfeststellung**  
BAB A3 Frankfurt - Nürnberg  
östlich Mainbrücke Dettelbach - westlich AS Wiesentheid

6-streifiger Ausbau  
von Bau-km 306+200 bis Bau-km 318+582,953

**Höhenplan**  
6227 660 / W03\_B315,554 (BW 315c)  
GVS Atzhausen - Kleinlangheim  
Maßstab 1 : 1.000 / 100

Aufgestellt:  
Nürnberg, den 29.07.2011 / 30.09.2015 / 26.07.2016  
Autobahndirektion Nordbayern

*Kaiser*  
Kaiser, Baudirektor

Projekt: DD000231  
Datei: 06\_4-11 Höhenplan BW315c.plt

Dieser Plan darf ohne vorherige Genehmigung des Erstellers nicht veröffentlicht, vervielfältigt oder geändert, noch für ein anderes Bauvorhaben genutzt werden, als für das, das auf dem Plankopf/Betreff ausgewiesen ist.